



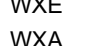
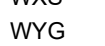






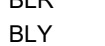




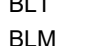
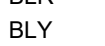


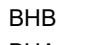





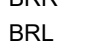





Legende

Bestand



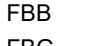
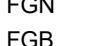
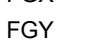

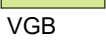
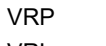
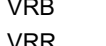
Wälder (W)

	WNE § Erlen-Eschenwald
	WHX Sonstiger Hainbuchen- und Hainbuchenmischwald
	WEA Frischer bis trockener Eichenwald armer bis ziemlich armer Standorte
	WEX Sonstiger Eichen- und Eichenmischwald
	WKX Kiefern-mischwald trockener bis frischer Standorte
	WXE Eschenbestand
	WXA Schwarzerlenbestand
	WXS Sonstiger Laubholzbestand heimischer Arten
	WYG Grauerlenbestand
	WZF Fichtenbestand
	WZL Lärchenbestand
	WRR Naturnaher Waldrand
	WLT Schlagflur/ Waldlichtungsflur trockener bis frischer Standorte
	WLF Schlagflur/ Waldlichtungsflur feuchter Standorte



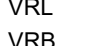
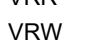


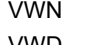

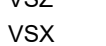




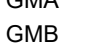


Feldgehölze, Alleen und Baumreihen (B)

	Feldgehölze
	BLT § Gebüsch trockenwarmer Standorte
	BLM § Mesophiles Laubgebüsch
	BLR § Ruderalgebüsch
	BLY Gebüsch aus überwiegend nichtheimischen Sträuchern
	BFX § Feldgehölz aus überwiegend heimischen Baumarten
	Feldhecken und Windschutzpflanzungen
	BHF § Strauchhecke
	BHS § Strauchhecke mit Überschilderung
	BHB § Baumhecke
	BHA Aufgelöste Baumhecke
	BHJ § Jüngere Feldhecke
	BWW Windschutzpflanzung
	Alleen und Baumreihen, Einzelbäume und Baumgruppen
	BAG § 19 Geschlossene Allee
	BAA § 19 Allee
	BAL § 19 Lückige Allee
	BAN § 18 Nicht Verkehrswege begleitende Allee
	BRG § 19 Geschlossene Baumreihe
	BRR § 19 Baumreihe
	BRL § 19 Lückige Baumreihe
	BRS § 19 Aufgelöste Baumreihe
	BRN § 18 Nicht verkehrswege begleitende Baumreihe
	BBA § 18 Älterer Einzelbaum
	BBJ Jüngerer Einzelbaum





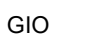





Fließgewässer (F)




	FFG Geschädigter Fluss
	FFU Übermäßig geschädigter Fluss
	FBN § Naturnaher Bach
	FBB Beeinträchtigter Bach
	FBG Geschädigter Bach
	FGN Graben mit extensiver bzw. ohne Instandhaltung
	FGB Graben mit intensiver Instandhaltung
	FGX Graben, trocken gefallen oder zeitweilig wasserführend, extensive oder keine Instandhaltung
	FGY Graben, trocken gefallen oder zeitweilig wasserführend, intensive Instandhaltung

Waldfreie Biotope der Ufer sowie der eutrophen Moore und Sümpfe (V)

	VGB § Bultiges Großseggenried
	VGR § Rasiges Großseggenried
	VRP § Schilfröhricht
	VRL § Schilf-Landröhricht
	VRB § Fließgewässerröhricht
	VRR § Rohrglanzgrasröhricht
	VRW § Wasserschwadentröhricht
	VRT § Rohrkolbenröhricht
	VRK § Kleinröhricht an stehenden Gewässern
	VHF § Hochstaudenflur feuchter Moor- und Sumpfstandorte
	VHD Hochstaudenflur stark entwässerter Moor- und Sumpfstandorte
	VWN § Feuchtgebüsch eutrophen Moor- und Sumpfstandorte
	VWD Feuchtgebüsch stark entwässerter Standorte
	VST § Teichuferflur
	VSZ § Standorttypischer Gehölzsaum an Fließgewässern
	VSX § Standorttypischer Gehölzsaum an stehenden Gewässern

Grünland und Grünlandbrachen (G)

	GFM § Nasswiese mesotropher Moor- und Sumpfstandorte
	GFR § Nasswiese eutrophen Moor- und Sumpfstandorte
	GFS § Sonstiges Auengrünland
	GFD Sonstiges Feuchtgrünland
	GMF Frischwiese
	GMW Frischweide
	GMA Artenarmes Frischgrünland
	GMB Aufgelassenes Frischgrünland
	GIO Intensivgrünland auf Moorstandorten
	GIM Intensivgrünland auf Mineralstandorten

 ONTRAS Gastransport GmbH Maximilianallee 4, 04129 Leipzig info@ontras.de www.ontras.com		Tel. +49 341 27111-0 Fax -2004	
 PLE Pipeline Engineering GmbH Gürtelstrasse 29a/30, 10247 Berlin info@ple-engineering.com www.ple-engineering.com		Tel. +49 30 29385-5 Fax -621	
 UmweltPlan GmbH Stralsund Hauptsitz Tribseer Damm 2 18437 Stralsund info@umweltplan.de www.umweltplan.de		Tel. +49 3831 6108-0 Fax -49	
Neuverlegung FGL 091 von Dersekow nach Sponholz Antragsunterlagen Planfeststellungsverfahren Unterlage 11		Landschaftspflegerischer Begleitplan Karte 1 Bestands-, Konflikt- und Maßnahmenplan Legende Blatt 1	
Proj.-Nr.	26228-00	bearbeitet:	Schellhammer
Datum	März 2019	gezeichnet:	Berkthahn
		geprüft:	Ahlmeier

P:\26228-00\Acad\LP\FGL\91_PLE20181116_PLE20181116_LP.dwg_Legende 1.15.04.2019 09:05:50 1:1

Staudensäume, Ruderalfluren und Trittrassen (R)

RHF	Staudensaum feuchter bis frischer Mineralstandorte
RHM	Mesophiler Staudensaum frischer bis trockener Mineralstandorte
RHU	Ruderaler Staudenflur frischer bis trockener Mineralstandorte
RHK	Ruderaler Kriechrasen
RHP	Ruderaler Pionierflur
RTT	Ruderaler Trittrasse

Gesteins-, Abgrabungs- und Aufschüttungsbiotope (X)

XGL	(§)	Lesesteinhaufen
XGT		Trockenmauer
XAK		Sand- bzw. Kiesgrube
XSW	(§)	Wall/ Burgwall

Acker- und Erwerbsgartenbaubiotope (A)

ACS	Sandacker
ACL	Lehm- bzw. Tonacker
AGB	Baumschule
ABO	Ackerbrache ohne Magerkeitszeiger

Grünanlagen der Siedlungsbereiche (P)

Vegetationsbestimmte Biotoptypen der Grünanlagen	
PHZ	Siedlungshecke aus heimischen Gehölzarten
Biotoptypen der Grünanlagen	
PGB	(§18) Hausgarten mit Großbäumen
PGN	Nutzgarten
PZS	Sonstige Sport- und Freizeitanlage

Biotoptypen der Siedlungs-, Verkehrs- und Industrieflächen (O)

OEL	Lockerer Einzelhausgebiet
ODE	Einzelgehöft
OVD	Pfad, Rad- und Fußweg
OVF	Versiegelter Rad- und Fußweg
OVU	Wirtschaftsweg, nicht- oder teilversiegelt
OVW	Wirtschaftsweg, versiegelt
OVL	Straße
OVB	Bundesstraße
OVA	Autobahn
OVP	Parkplatz, versiegelte Freifläche
OVR	Rast- und Informationsplatz
OVE	Bahn/ Gleisanlage
OVX	Flugplatz
OWD	Deich/ Damm
OWW	Wehr
OSS	Sonstige Ver- und Entsorgungsanlage
OBS	Brachfläche der städtischen Siedlungsgebiete

Zusätzliche Überlagerungscodes (U)

UG	Besondere geologische Bildungen
UGS	§ Soll
UH	Heckentypen
UHK	§ Knick (Wallhecke)


Zusatzcodes Habitate und Strukturen

Wald	
HA	Alter
HAW	Jungwuchs

Legendarstellung der Haupt-, Neben- und Zusatzcodes

WYG	Hauptcode
(WBM)	Nebencode (keine farbliche Darstellung)
WBM	Überlagerungscode/ Zusatzcode (keine farbliche Darstellung)
§	gesetzlich geschütztes Biotop (§20 Abs.1 NatSchAG M-V), nur wenn Biotopcode als Hauptcode vergeben ist
(§)	teilweise gesetzlich geschütztes Biotop (§20 Abs.1 NatSchAG M-V), nur wenn Biotopcode als Hauptcode vergeben ist
§ 18	gesetzlich geschützte Bäume (§18 NatSchAG M-V)
(§ 18)	teilweise gesetzlich geschützte Bäume (§18 NatSchAG M-V)
§ 19	gesetzlich geschützte Allee oder Baumreihe (§19 NatSchAG M-V)
320_	Nummer Biotopcode
3_	Nummer Baumcode

Sonstige Darstellung

	Untersuchungsraum Biotope (27 m beidseits der Trasse)
---	---

 ONTRAS Gastransport GmbH Maximilianallee 4, 04129 Leipzig info@ontras.de www.ontras.com Tel. +49 341 27111-0 Fax -2004	
 PLE Pipeline Engineering GmbH Gürtelstrasse 29a/30, 10247 Berlin info@ple-engineering.com www.ple-engineering.com Tel. +49 30 29385-5 Fax -621	
 UmweltPlan GmbH Stralsund Hauptsitz Tribseer Damm 2 18437 Stralsund info@umweltplan.de www.umweltplan.de Tel. +49 3831 6108-0 Fax -49	
Neuverlegung FGL 091 von Dersekow nach Sponholz Antragsunterlagen Planfeststellungsverfahren Unterlage 11	Landschaftspflegerischer Begleitplan Karte 1 Bestands-, Konflikt- und Maßnahmenplan Legende Blatt 2 bearbeitet: Schellhammer gezeichnet: Berkhahn geprüft: Ahlmeier
Proj.-Nr. 26228-00	Datum März 2019

